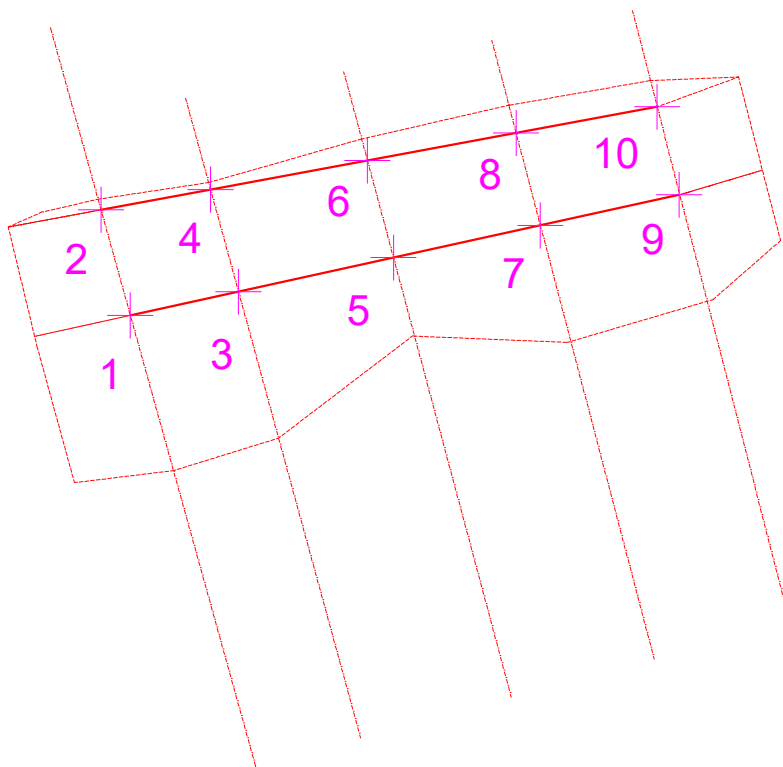


NÁTRŽ I



km 7,7156

ZAČÁTEK ÚSEKU

PP1 km 7,7188

PP2 km 7,7224

PP3 km 7,7275

PP4 km 7,7324


PP5 km 7,7371

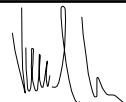

km 7,7390

KONEC ÚSEKU

SEZNAM VYTYČOVACÍCH BODŮ

- | | | |
|----|--------------|---------------|
| 1 | -546943.8606 | -1198705.2261 |
| 2 | -546944.8304 | -1198701.7356 |
| 3 | -546940.2853 | -1198704.4411 |
| 4 | -546941.2095 | -1198701.0653 |
| 5 | -546935.1599 | -1198703.3157 |
| 6 | -546936.0203 | -1198700.1046 |
| 7 | -546930.3037 | -1198702.2495 |
| 8 | -546931.1054 | -1198699.1947 |
| 9 | -546925.6935 | -1198701.2356 |
| 10 | -546926.4411 | -1198698.3312 |



Zodpovědný pracovník	Vypracoval		 AQUA CENTRUM Břeclav s.r.o. Kapusty 27, 690 06 Břeclav IČO 60710063, DIČ CZ60710063 tel.: 519 333 689, email: aqc@wo.cz	
Ing. Milan Bartolšic	Ing. Jan Varadínek			
Investor: Povodí Moravy, s.p., Dřevařská 11, 60200 Brno				
Akce: Velička, Úpr. Veličky Strážnice Louka, ř.km 7,700-16,650, oprava stupňů, opevnění a nátrží DOKUMENTACE PRO PROVÁDĚNÍ STAVBY			Formát	
			Datum	květen 2025
Příloha: SO01 - OPRAVA NÁTRŽE V ř.km 7,7156 NÁTRŽ I – VYTYČOVACÍ SCHÉMA			Číslo stavby	
			Měřítko 1:250	Číslo přílohy E.1